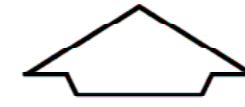
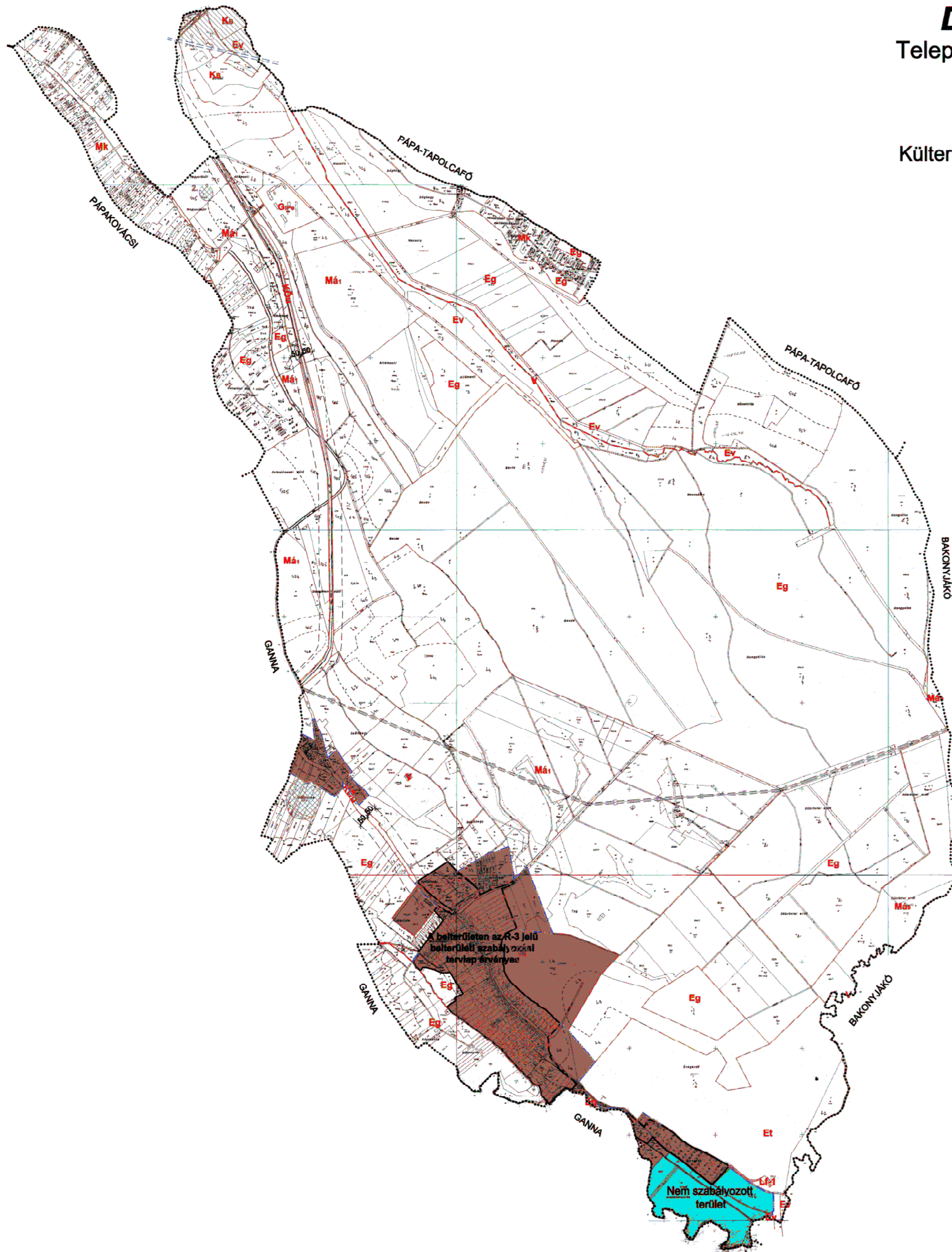


DÖBRÖNTE

Településrendezési Terve



Külterületi Szabályozási Terv
M=1:10000



Jelmagyarázat

- Szabályozási vonal
 - Területfelhasználás határvonala
 - Övezeti határvonala
 - Kialakult belterületi határvonala
 - Tervezett belterületi határvonala
 - Érvényes szabályozási terv határa
 - Védőterület határa
 - Megszüntetési jel
-
- Lf-1** Falusias lakóterület
 - Gp** Gazdasági terület: egyéb ipari terület
 - Kte** Különleges, termelő terület
 - Ka** Különleges, bánya terület
 - Kou** Közlekedési és közműterület
 - Eg - Ev** Erdőterület (gazdasági, védelmi)
 - Et** Erdőterület (turisztikai)
 - Ma - Ma1** Általános mezőgazdasági terület
 - Mk** Kertes mezőgazdasági terület
 - V** Vizgazdálkodási terület
-
- E Elektromos távvezeték
 - G Gáz gerincvezeték
-
- Külön tervlapon szabályozott terület
 - Nem szabályozott terület
-
- Régészeti leltárt érintett területek
 - Nyilvántartott régészeti lelőhely
 - Felszín alatti vízvédelmi terület határa

- Lf-1**

Beköltési mód: oldalhatáron álló
Legnagyobb beépíthetőség: 20%
Legnagyobb építménymagasság: 4,0 m
Közelíthető telekterület: 1200 m ²
- Gp**

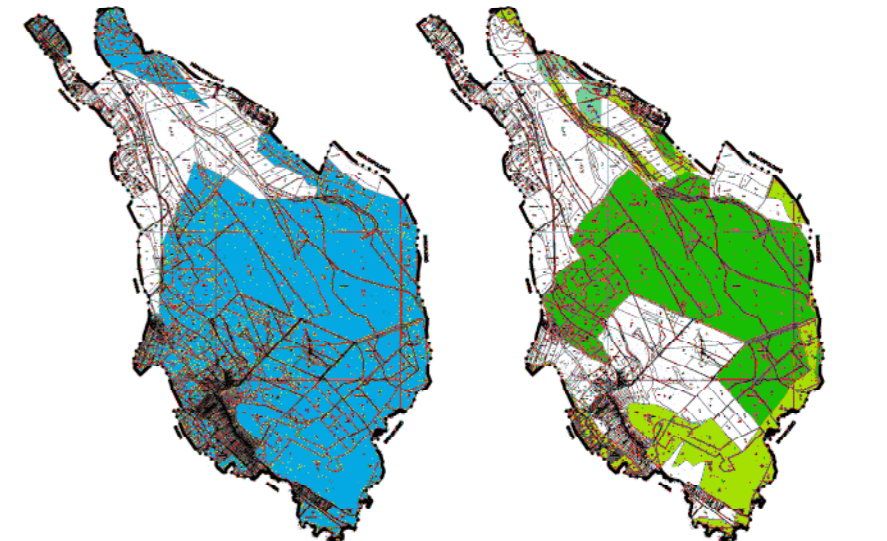
Beköltési mód: szabadon álló
Legnagyobb beépíthetőség: 40%
Legnagyobb építménymagasság: 7,5 m
Közelíthető telekterület: 2000 m ²
- Ka**

Beköltési mód: szabadon álló
Legnagyobb beépíthetőség: 10%
Legnagyobb építménymagasság: 8 m
Közelíthető telekterület: 2000 m ²

Nem szabályozott terület

Veszprém Megye Területrendezési Terve Dobronyte községet érintő övezeti tervlapjai

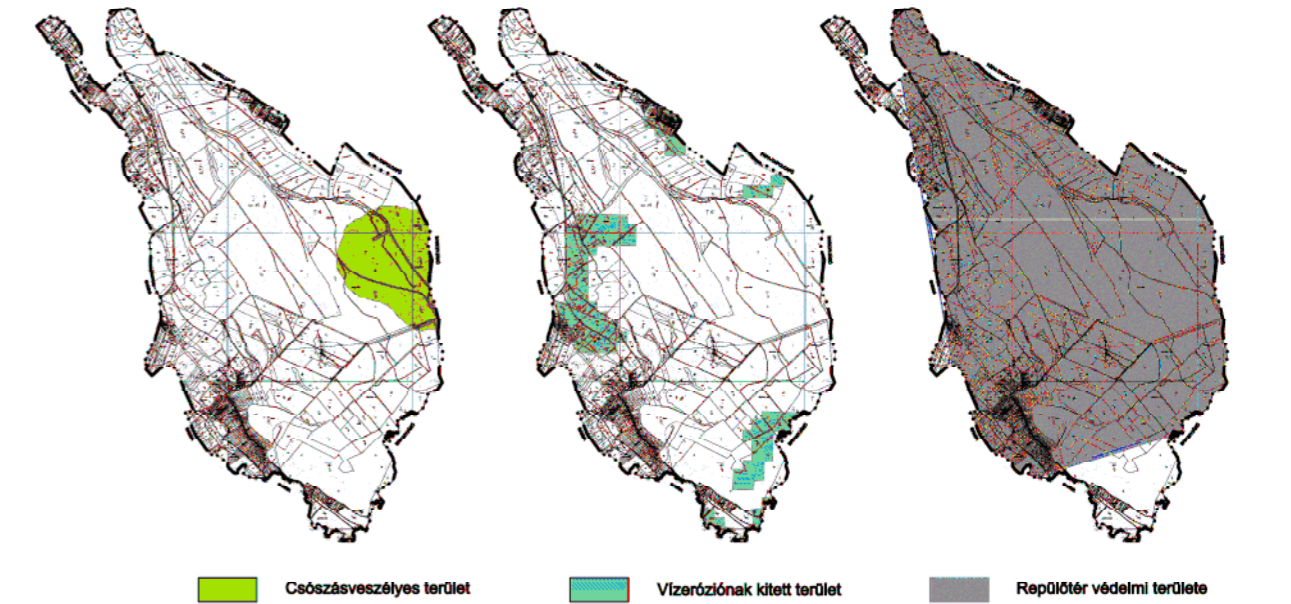
M=1:50000



- Kiemelten érzékeny felszín alatti vízminőség-védelmi terület övezete
- Védett természeti terület védőövezete
- Természeti terület övezete
- Ökológiai (zök) folyosó



- Társági tájrehabilitációt igénylő terület
- Tájképvédelmi terület



- Csőszávesztéyes terület
- Vízterelőnk kített terület
- Repülőter védelmi területe

JÓVÁHAGYVA DÖBRÖNTE KÖZSÉG ÖNKORMÁNYZATA KÉPVISELŐ-TESTÜLETE 82006. (VI. 21.) SZÁMÚ RENDELETÉVEL.

CITY PLUS		FEJLESZTŐ ÉS SZOLGÁLTATÓ BT 6300 TAPOLCA, DEÁK FERENC UTCA 6		Tel.: 06 (87) 511 Fax: 06 (87) 511
Felelős településrendező tervező: Papp Zoltán okl. építészmérnök TT1 01-1676/01	Tervező munkatárs: Fazekas Róbert településmérnök Vértes István településmérnök Szabó Anita településmérnök	Munka tárgya: Dobronyte Község Településrendezési Terve Megbízó: Dobronyte Községi Önkormányzat 8597 Dobronyte, Fő út 47. Megnevezés: Külterületi Szabályozási Terv	Munkaszám: Méretrány: Rajzszám: Dátum:	M 1:100 R-2 2008.0

Készült az állami alapadatok felhasználásával.